









Großer Rundweg (ca. 2,5h Gehzeit, 12 km)

- nicht kinderwagengeeignet



QR-Code	Station
	Turnhalle
	Wasserturm
	Ranch
	HVB-Häusle
	Spielplatz Breech
	Bänke beim Hans
	Sportplatz Wasen
	Ev. Kirche

	Dorfplatz
	Schulhof
	Spielplatz Zellerstraße
	Bauernhof von Mohrings
	Spielplatz Zell
	Parkplatz Marbachtal
	2 Wasserfälle (2 kleine Schluchten auf der linken Seite nach hinten gehen)
Ende	Turnhalle